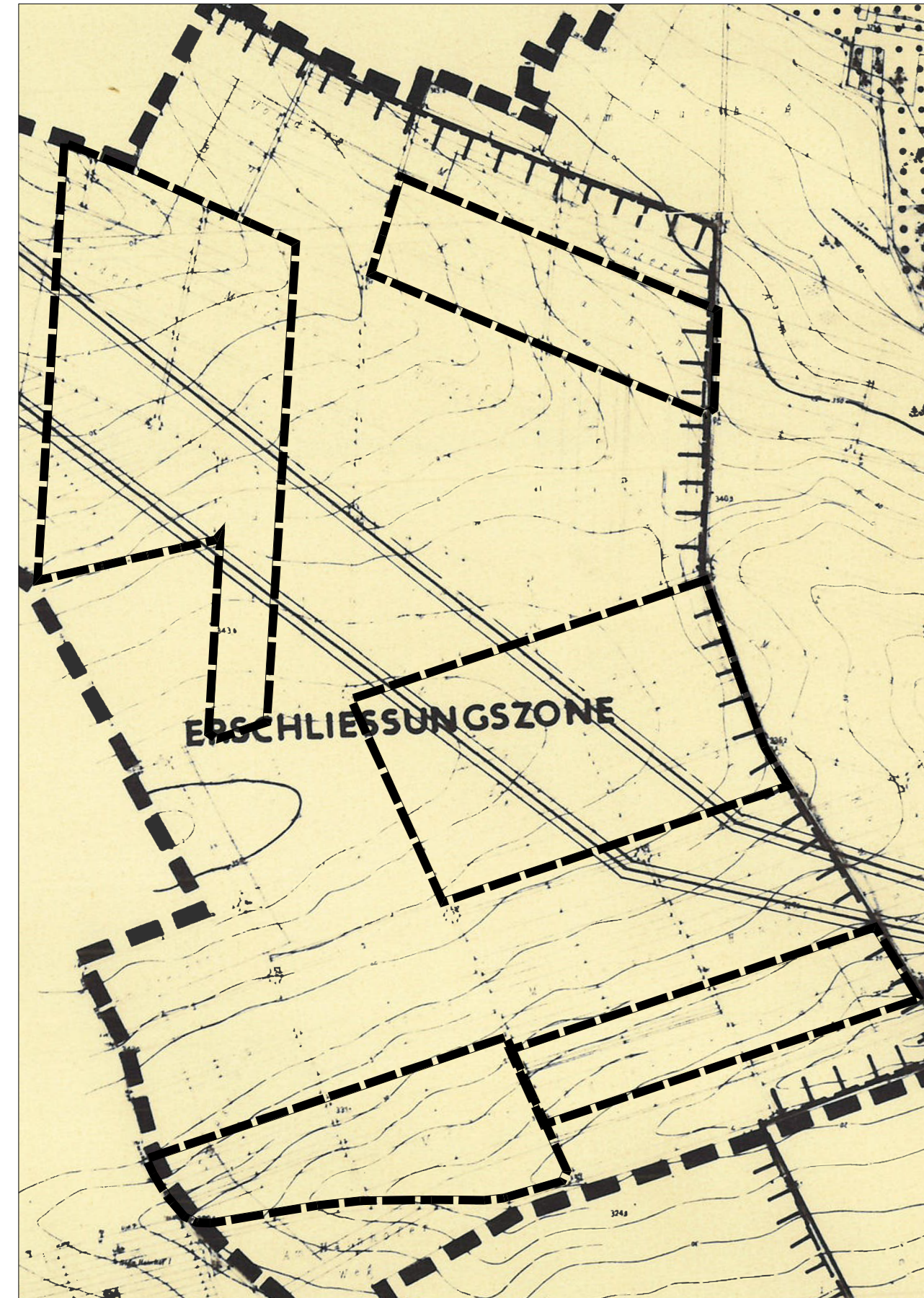


GEMEINDE STOCKHEIM
ÄNDERUNG FLÄCHENNUTZUNGSPLAN IM BEREICH "SOLARPARK DASTELBERG"

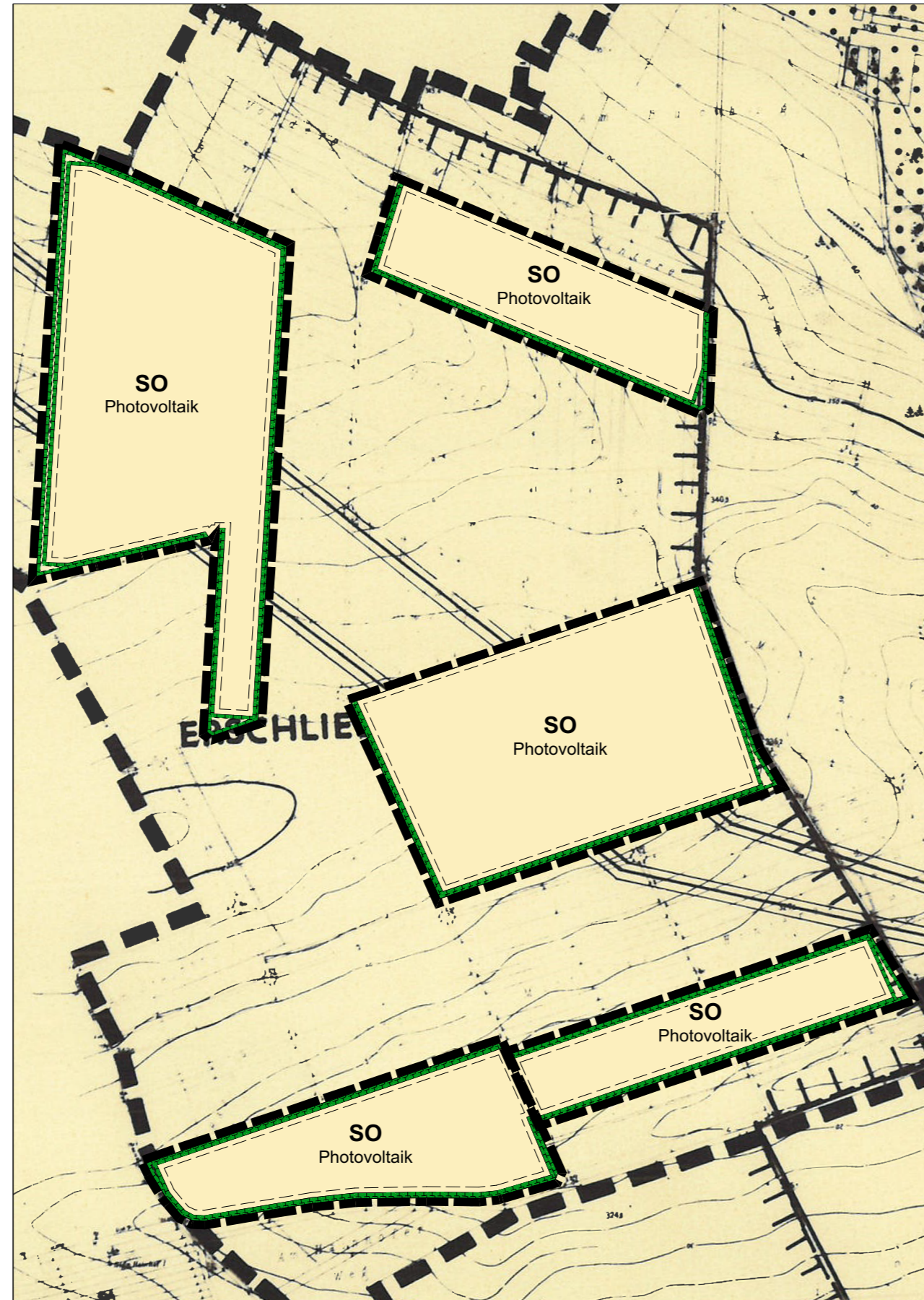
BESTAND WIRKSAMER FNP M 1:5.000



Kartengrundlage: Flächennutzungsplan, digitalisierte Fassung

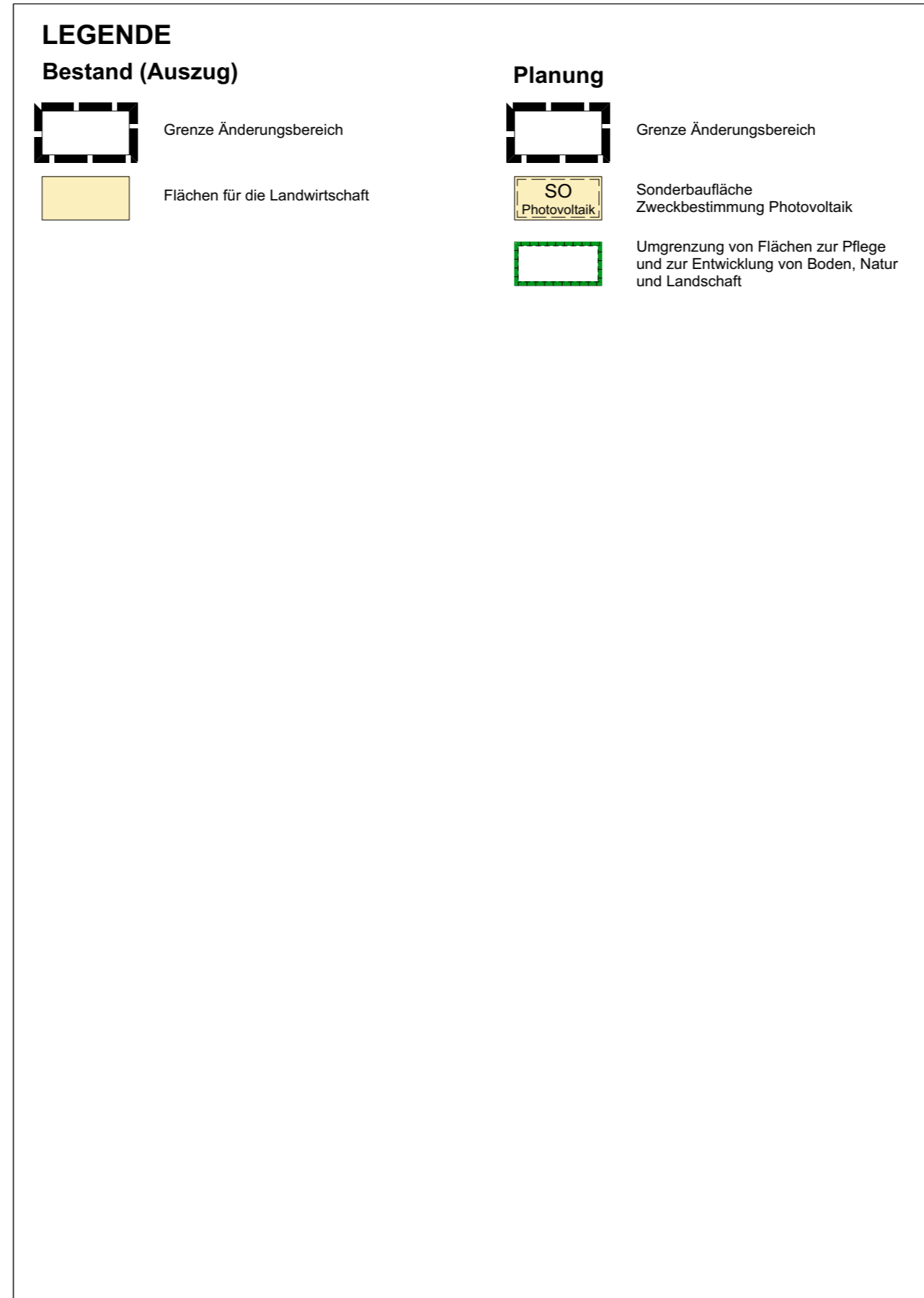
GEMEINDE STOCKHEIM
ÄNDERUNG FLÄCHENNUTZUNGSPLAN IM BEREICH "SOLARPARK DASTELBERG"

PLANUNG ÄNDERUNGSBEREICH M 1:5.000

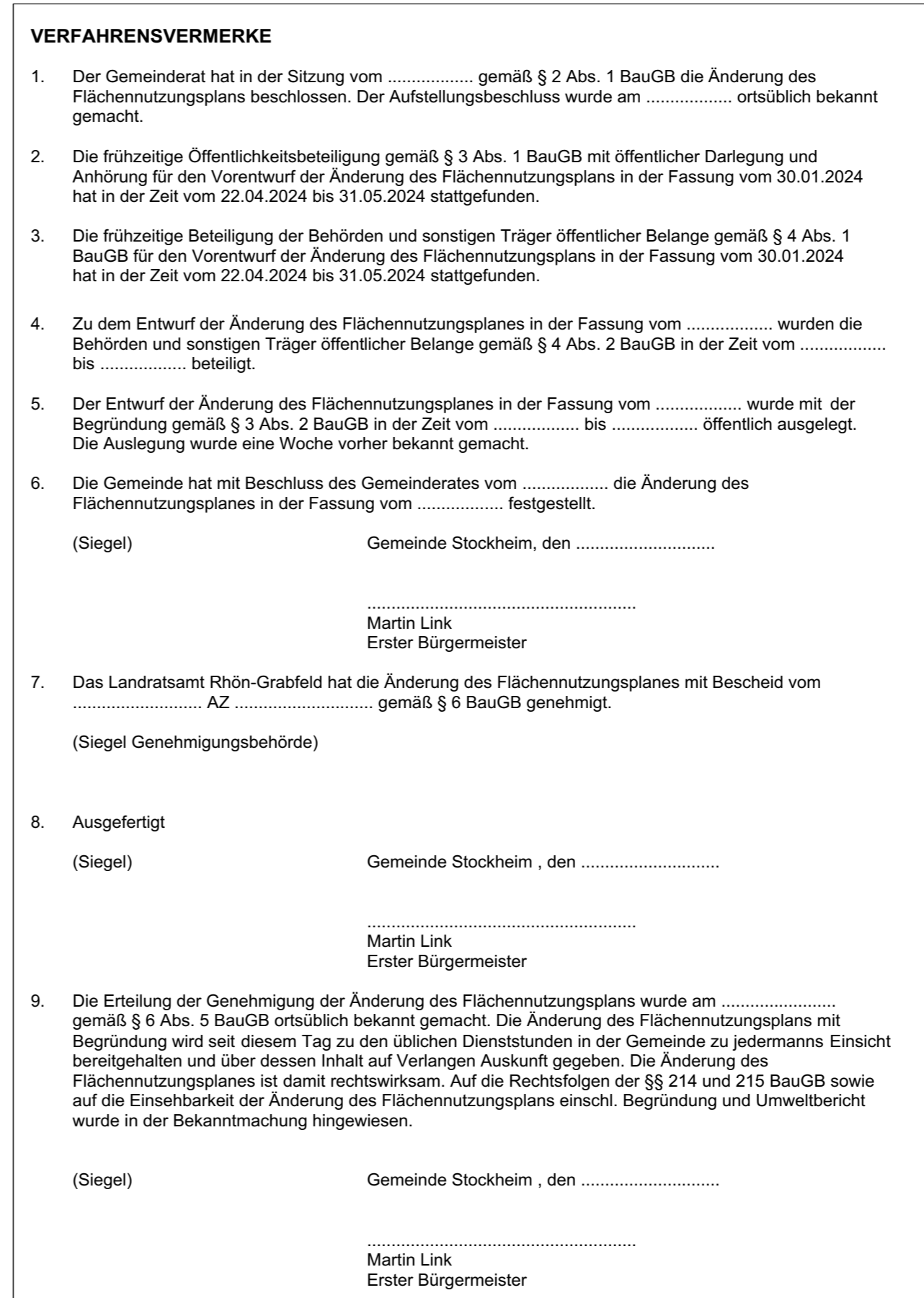


Kartengrundlage: Flächennutzungsplan, digitalisierte Fassung

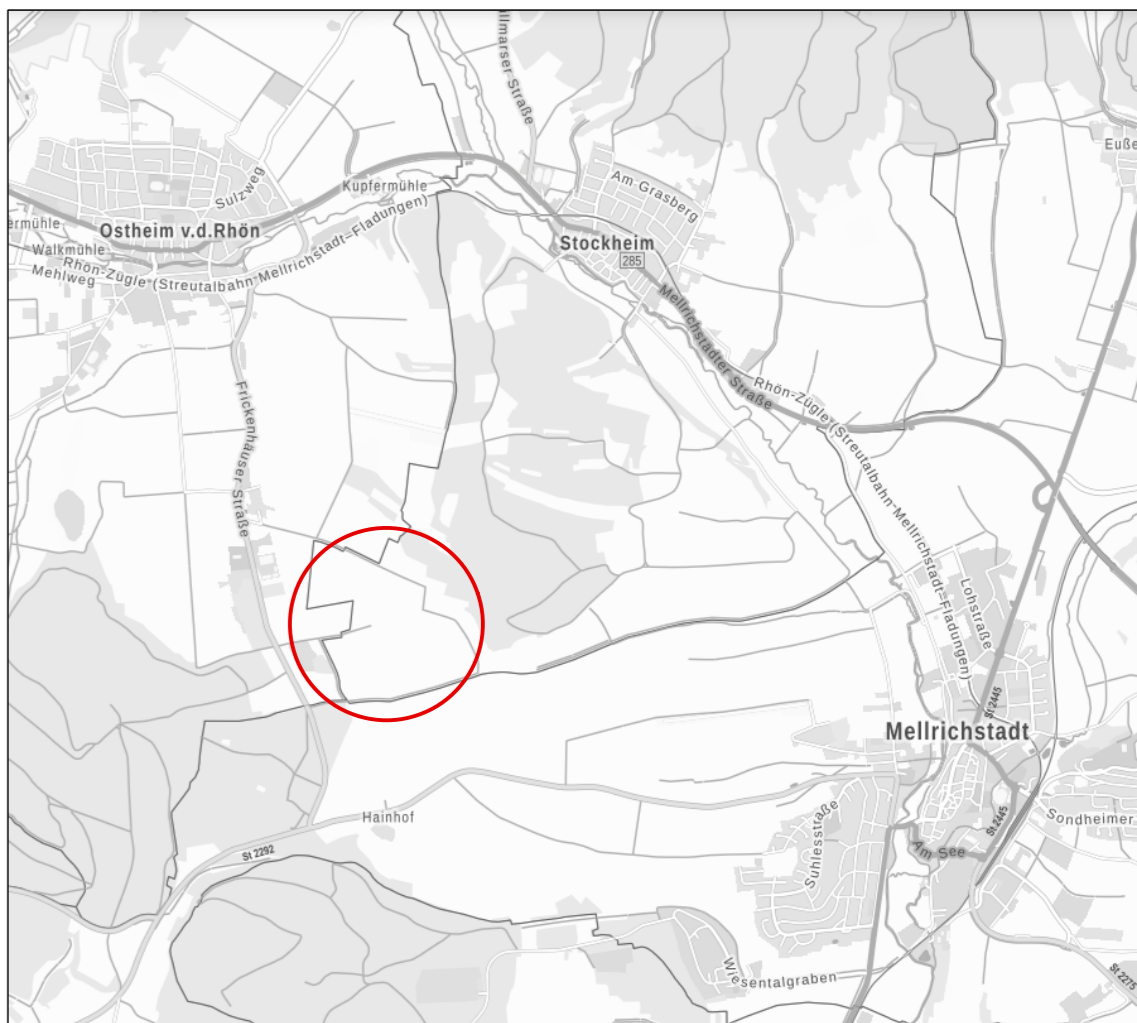
GEMEINDE STOCKHEIM
ÄNDERUNG FLÄCHENNUTZUNGSPLAN IM BEREICH "SOLARPARK DASTELBERG"



GEMEINDE STOCKHEIM
ÄNDERUNG FLÄCHENNUTZUNGSPLAN IM BEREICH "SOLARPARK DASTELBERG"



GEMEINDE STOCKHEIM
ÄNDERUNG FLÄCHENNUTZUNGSPLAN IM BEREICH "SOLARPARK DASTELBERG"



© Bayerische Vermessungsverwaltung

ENTWURF

Stand: 16.07.2024

Maßstab: 1 : 5.000

Bearbeiter: mw / lb

TEAM 4 Bauernschmitt • Wehner
Landschaftsarchitekten + Stadtplaner PartGmbH
90491 Nürnberg oedenberger str. 65 tel 0911/39357-0 fax 39357-99
www.team4-planung.de info@team4-planung.de

